

Factura Pequeño Contribuyente

JULIO RICARDO, MARROQUIN GONZÁLEZ

Nit Emisor: 108908542

JULIO RICARDO MARROQUIN GONZÁLEZ

14 CALLE 18-19 B EDIFICIO NIMAJUYU, 203 zona 21, Guatemala, GUATEMALA

NIT Receptor: 3440958

Nombre Receptor: INSTITUTO GEOGRAFICO NACIONAL, INGENIERO ALFREDO OBIOLS GOMEZ

Dirección comprador: AVENIDA LAS AMERICAS 5-76, ZONA 13, GUATEMALA

NÚMERO DE AUTORIZACIÓN:

A37CDEBD-F021-46C5-9EEC-057E3E33A4FC

Serie: A37CDEBD Número de DTE: 4028712645

Numero Acceso:

Fecha y hora de emisión: 31-mar-2025 07:41:39

Fecha y hora de certificación: 03-mar-2025 07:41:39

#No	B/S	Cantidad	Descripción	Precio/Valor unitario (Q)	Descuentos (Q)	Otros Descuentos(Q)	Total (Q)	Impuestos
1	Servicio	1	Pago de honorarios por servicios técnicos prestados al Instituto Geográfico Nacional, Ingeniero Alfredo Obiols Gómez del Ministerio de Agricultura, Ganadería y Alimentación durante el periodo correspondiente del 01 de marzo de 2025 al 31 de marzo de 2025, según contrato administrativo número 2025-202-1-2-5, Acuerdo Ministerial de aprobación número RH-029 202-1-2025.	8,000.00	0.00	0.00	8,000.00	
TOTALES:					0.00	0.00	8,000.00	

CANCELADO


* No genera derecho a crédito fiscal


Datos del certificador


Superintendencia de Administracion Tributaria NIT: 16693949




Razón: que se registra para hacer constar que la factura que precede, Serie A37CDEBD, número de DTE 4028712645 de fecha 31 de marzo de 2025; emitida por Julio Ricardo Marroquin González, ampara el pago por servicios técnicos; correspondiente al mes de marzo del 2025, según Contrato Administrativo número 2025-202-1-2-5 y Acuerdo Ministerial de Aprobación número RH-029-202-1-2025. Conste Guatemala 31 de marzo del 2025.



F. 
Julio Ricardo Marroquin González
DPI: 3021 62542 0101


Ing. Agr. Daunno Walther Chew Davila
Director
Instituto Geográfico Nacional -IGN-

F. 
Ing. Agr. Daunno Walther Chew Davila
Director
Instituto Geográfico Nacional -IGN-

"Contribuyendo por el país que todos queremos"



Identificador Documento del Verificador
Integrado No:
1741009847025

Fecha de Generación:
Mar 3, 2025, 7:50 AM

Detalle de Documentos

Tipo Documento:	FEL
Fecha Emisión:	31/03/2025 07:41:39
Emisor:	108908542
Agente de Retención:	No es agente de retención.
Establecimiento:	JULIO RICARDO MARROQUIN GONZÁLEZ
Receptor:	3440958-INSTITUTO GEOGRAFICO NACIONAL, INGENIERO ALFREDO OBIOLS GOMEZ
Monto Total:	GTQ GTQ 8000.000000
No. de Acceso:	0
Autorización:	A37CDEBD-F021-46C5-9EEC-057E3E33A4FC
Serie:	A37CDEBD
Número del DTE:	4028712645
Acuse de recibido:	FCID202520250303T07:41:4006:00A37CDEBDF02146C59EEC057E3E33A4FC
Fecha de la consulta:	03/03/2025 07:50:13
Estado:	Activo
Asociado a una garantía mobiliaria:	No



SITUACIÓN DEL CONTRIBUYENTE:

NO PRESENTA INCUMPLIMIENTOS

Al 03/03/2025 07:50:52



CONTRIBUYENTE Y/O EMISOR	
NIT	108908542
NOMBRE	JULIO RICARDO, MARROQUIN GONZÁLEZ
RESUMEN	
TIPO DE INCUMPLIMIENTO	
¡FELICITACIONES! NO PRESENTA INCUMPLIMIENTOS TRIBUTARIOS	
El no presentar incumplimientos, no garantiza que el contribuyente pueda obtener la "Solvencia Fiscal", ya que el proceso de emisión de la misma, considera otras obligaciones no incluidas en el Verificador Integrado.	

Para actualizar tus Datos de RTU, así como verificar el detalle de las declaraciones presentadas puedes hacerlo en Agencia Virtual ingresando Usuario y Contraseña, si aún no tienes tu contraseña, ingresa a <https://portal.sat.gob.gt/portal/> selecciona Agencia Virtual en la opción "Solicitar Usuario", luego preséntate a una Agencia u Oficina Tributaria o llama al Contac Center de la SAT, teléfono 1550.



Verifique la validez de la presente consulta

INFORME MENSUAL DE ACTIVIDADES REALIZADAS

No. Contrato Administrativo		2025-202-1-2-5
No. de Acuerdo Ministerial de Aprobación de contrato:		RH-029-202-1-2025
Tipo de Servicios:		TÉCNICOS
Nombres y apellidos de la persona contratista:		JULIO RICARDO MARROQUIN GONZÁLEZ
Plazo de contratación:	Del: 02/01/2025	Al: 30/06/2025
Periodo de este informe:	Del: 01/03/2025	Al: 31/03/2025
Monto a Pagar: OCHO MIL QUETZALES EXACTOS		Q. 8,000.00
Prestados en:		INSTITUTO GEOGRÁFICO NACIONAL, INGENIERO ALFREDO OBIOLS GÓMEZ

Señor Ministro de Agricultura, Ganadería y Alimentación:


A continuación, se detallan las actividades y avances gestionados durante el período de la contratación:

Descripción de actividades según TDR	Informe de actividades realizadas	Avance	
		Cuantitativo	Cualitativo
1) Servicios técnicos para colaborar con el estudio e investigación catastral, procesamiento de información obtenida en el trabajo de campo y transcripción de informes.	Colaboré con Servicios Técnicos realizando la digitalización de las actas correspondientes al Libro No. 1, relacionado con las comisiones del límite de Iztapa con Guanagazapa. Este proceso permitió extraer la información necesaria para facilitar la elaboración del informe, así como la conversión de las coordenadas a un formato Excel.	90%	EN PROCESO
2) Servicios técnicos para colaborar en actividades de recopilación de información para la conformación de expedientes intermunicipales de la división de Apoyo al Catastro.	Colaboré con Servicios Técnicos en la conformación de los expedientes correspondientes al municipio de Iztapa y sus municipios colindantes, ubicados en la gaveta del departamento de Escuintla, adjuntando las actas, mapas, informes y fichas de investigación, en caso de existir, así como la información complementaria disponible en los archivos de la División de Apoyo al Catastro.	75%	EN PROCESO
3) Servicios técnicos para colaborar en actividades de campo de los distintos municipios que le sean asignados, con el recorrido de los límites intermunicipales, interdepartamentales y presentación de informes técnicos.	Colaboré en Servicios Técnicos en la obtención de documentos en la División de Apoyo al Catastro y Geografía del Instituto Geográfico Nacional, Ingeniero Alfredo Obiols Gómez para el estudio de límites de los municipios de Esquipulas con Camotán del departamento de Chiquimula para posteriormente realizar en un futuro las visitas de Trabajo de Campo.	75%	EN PROCESO

4) Servicios técnicos para colaborar en actividades de recopilación de información técnica y oficios para dar seguimiento a solicitudes de temas catastrales solicitados por otras instituciones y usuarios.	Colaboré con Servicios Técnicos en dar respuesta a solicitudes del Ministerio Público, atendiendo 2 solicitudes que pedían que se plotearan las coordenadas e indicar su ubicación, cuantos metros se encuentra del caserío o aldea que ellos indican o las más cercanas y a que municipio pertenece y cualquier tipo de información del bien inmueble que solicitaban, de la misma manera realizando los oficios para dar respuesta a las solicitudes.	100%	FINALIZADO
5) Otras actividades relacionadas con el servicio contratado o que le sean asignadas por la autoridad superior.	Colaboré con Servicios Técnicos atendiendo a usuarios que se encontraban en el Área de Mercadeo y Ventas. Colaboré con los Servicios Técnicos en las capacitaciones de las áreas técnicas del Instituto Geográfico Nacional "Ingeniero Alfredo Obiols Gómez", con el fin de adquirir conocimiento sobre las actividades que se realizan en otras áreas.	100%	FINALIZADO

El presente informe describe lo actuado por el suscrito en cumplimiento a las actividades desarrolladas durante el periodo de la contratación, y acorde a los términos de referencia de la misma.


Atentamente,

F. 
Julio Ricardo Marroquin González
DPI: 3021 62542 0101
Celular: 5942-3593

Se hace constar que las actividades descritas en este informe responden a lo estipulado en el contrato administrativo y sus respectivos términos de referencia, y se encuentran recibidos de conformidad, por lo que autorizo a quien corresponda, para que procedan al trámite de pago de los honorarios correspondientes.




F.


Lic. Saul B. Palma Montenegro
JEFE DE APOYO AL CATASTRO
Instituto Geográfico Nacional



F.


Ing. Agr. Daunno Walther Chew
Director
Instituto Geográfico Nacional -IGN-